


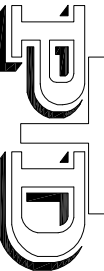


----- hranice zřímového území
----- katastrální mapa



KÚ: Karviná—město
Mapové listy: Bohumín 1–9/44, 1–0/22, 0–0/11, 0–9/33, 0–9/34, 0–9/43

Obsah výkresu je důležitým vlastnickým projektem kanceláře PTD Muchová, s.r.o. a nesmí být (ani jeho část) upravován, předán třetí straně nebo použit k jiným účelům, bez jejího předchozího písemného souhlasu.			
Vypracoval:	Ing. Petr Gavlovský		
Kontroloval:	Ing. Radim Gřes		
Schválil:	Ing. Alena Muchová		
Investor:	Technické služby Karviná, a.s.	Datum: prosinec 2024	
Název stavby:	Zemní práce veřejného osvětlení ul. Havřířská v úseku od ul. Mládežnické po ul. Rudé armády Karviná – Nové Město		
Výkres:	Situvační výkres širších vztahů		
		 PTD Muchová, s.r.o. Olšeň 313/14 712 00 Ostrava - Muglínov	
		Měřítko: 1 : 5000	Štupen: TD
VO-1219		C1	
		č. výkresu:	



PTD Muchová, s.r.o.
Olešní 313/14
712 00 Ostrava - Muglínov